




Via Resegone, 24


20857
Camparada MB


 Fai attenzione: le indicazioni a piedi potrebbero non corrispondere sempre alle condizioni reali


-  1. Procedi in direzione ovest su Via Resegone/SP177 verso Via Cappelletta


 23 m
-  2. Svolta a destra e prendi Via Cappelletta


 650 m
-  3. Svolta a sinistra in Via del Dosso


 190 m
-  4. Svolta a destra


 400 m
-  5. Svolta a destra


 550 m
-  6. Svolta a sinistra e prendi Via Madonnina



 600 m
-  7. Svolta a sinistra per rimanere su Via Madonnina



 300 m
-  8. Continua su Via alla Cappelletta


 550 m
-  9. Svolta a destra e prendi Via S. Gaetano


 350 m
-  10. Svolta leggermente a sinistra e prendi Via Foscolo Ugo


 1,2 km
-  11. Svolta a sinistra e prendi Via Don Carlo Buttafava/SP55


 600 m
-  12. Continua su Via S. Giacomo
 [Attraversa la rotonda](#)


 750 m
-  13. Svolta leggermente a destra e prendi Via Roma/SP51
 [Continua a seguire SP51](#)

 750 m
-  14. Svolta leggermente a sinistra e prendi Via Nino Bixio

 280 m
-  15. Continua su Via Roma

 450 m
-  16. Svolta leggermente a destra e prendi Via Monte Grappa/SP54

 22 m
-  17. Svolta leggermente a sinistra e prendi Via G. Sirtori

 900 m
-  18. Prosegui dritto su Via IV Novembre

 350 m

Monticello

23876 LC

Queste indicazioni stradali servono solo per pianificare il viaggio. Le condizioni stradali e di esercizio potrebbero differire dai risultati delle mappe a causa di lavori in corso, traffico, meteo o altri eventi. Pianifica il tuo percorso considerando questi fattori. Rispetta la segnaletica stradale.